
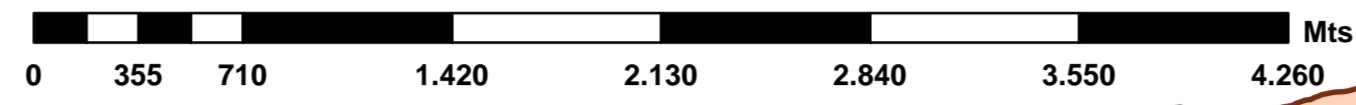
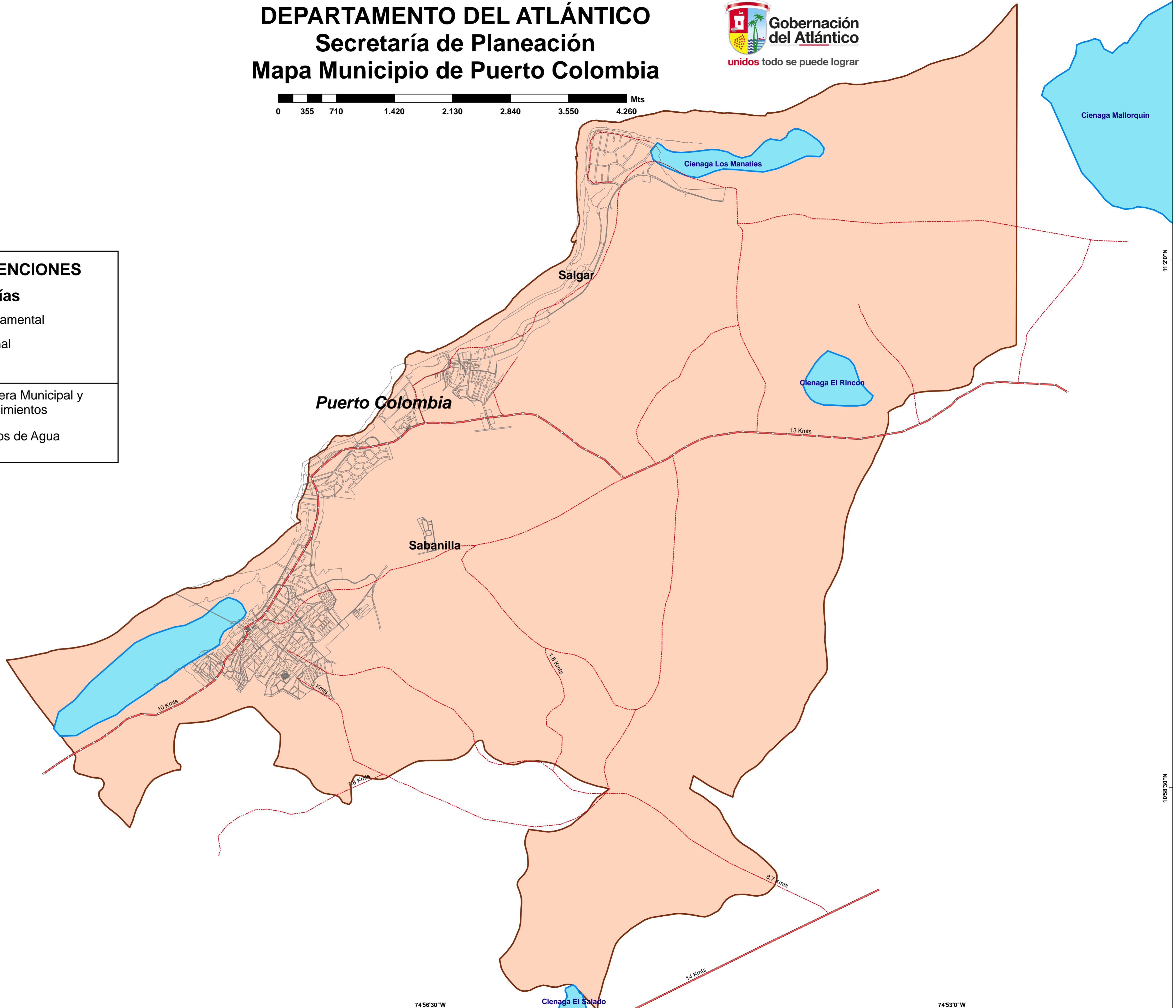


DEPARTAMENTO DEL ATLÁNTICO
Secretaría de Planeación
Mapa Municipio de Puerto Colombia



CONVENCIONES	
Tipos de Vías	
	Departamental
	Nacional
	Otras
	Cabecera Municipal y Corregimientos
	Cuerpos de Agua



1120'N

1120'N

1058'30"N

1058'30"N

750'0"W

7456'30"W

7453'0"W