

74°53'0"W

74°49'30"W

74°46'0"W

Ciénega Santo Tomás




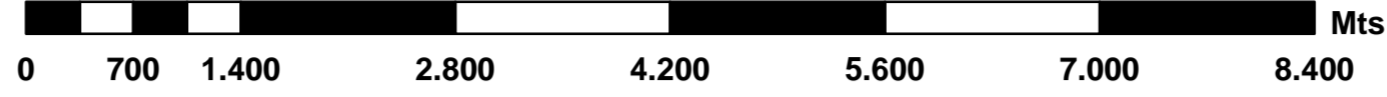
Gobernación del Atlántico

unidos todo se puede lograr

DEPARTAMENTO DEL ATLÁNTICO

Secretaría de Planeación

Mapa Municipio de Ponedera



10°44'30"N

10°41'0"N

10°37'30"N

10°34'0"N

10°30'30"N

10°27'0"N

10°44'30"N

10°41'0"N

10°37'30"N

10°34'0"N

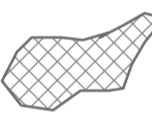
10°30'30"N

10°27'0"N

CONVENCIONES

Tipo de Vías

-  Departamental
-  Nacional
-  Otras

 Cabecera Municipal y Corregimientos

 cuerpos de agua

Martillo
La Retirada

Ponedera

Santa Rita

Puerto Giraldo

Ciénega de Sanaguar

Ciénega de Sabalo

Ciénega Vieja

74°53'0"W

74°49'30"W

74°46'0"W

Ciénega El Uvero

Río Magdalena

Ciénega Luisa

Ciénega El Paraíso

Ciénega Mahatí